

|                               |                                      |                                |  |
|-------------------------------|--------------------------------------|--------------------------------|--|
| País = <b>España</b>          | Comunidad Autónoma = <b>Navarra</b>  | Provincia (31): <b>Navarra</b> | Zona megalítica (29): <b>Urkuli – Irati</b>                  |
| Municipio = <b>Orbaitzeta</b> | Tipo Monumento (03): <b>Cromlech</b> | Nº. (12):                      | Nombre: <b>Otsoarrisko zelaia</b> CODIGO: <b>31-29-03-12</b> |

COORDENADAS: Hoja **91-IV** (Orreaga-Roncesvalles). I.G.N. Escala 1: 25.000. U.T.M. **Huso 30 T**. = X: 644.043, Y: 4.766.838, Z: 1.217. **ED 50**.  
 Hoja **91-IV** (Orreaga-Roncesvalles). I.G.N. Escala 1: 25.000. U.T.M. **Huso 30 T**. = X: 643.939, Y: 4.766.629, Z: 1.217. **ETRS 89**.

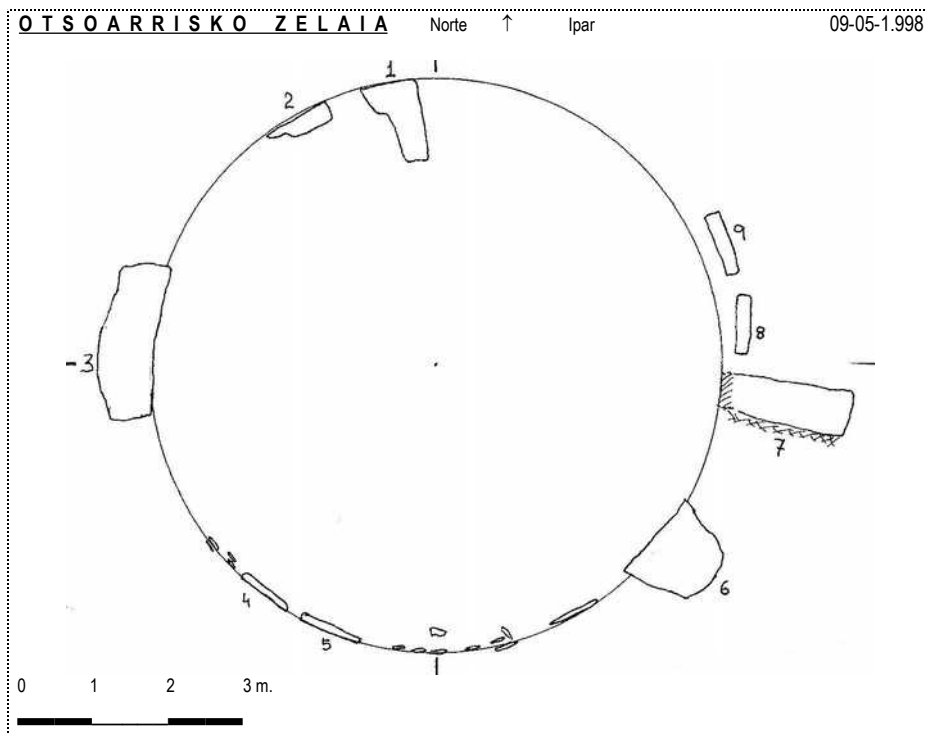
SITUACIÓN: Se halla situado al sureste del recinto romano de Urkulu, al noreste de la estación megalítica de Soroluxe, dominando todo Azpegi.

ACCESO: Desde la población de Orbaitzeta tenemos que dirigirnos hacia el norte hasta la fábrica de Orbaitzeta donde continuaremos rumbo a la frontera hasta llegar a la altura de las cabañas de Azpegi, situadas a unos tres kilómetros de la fábrica. Desde aquí parte un sendero hacia el oeste que nos lleva hasta Soroluxe, situado a unos quinientos metros de las cabañas. Desde este lugar hay que ir hacia el este unos cuatrocientos metros ascendiendo suavemente hasta llegar a un sobresaliente de una loma, donde hay un pequeño rellano, allí veremos este monumento justo encima y en el borde de una fuerte caída del terreno.

DESCRIPCIÓN: **Cromlech**. Situado en terreno llano, al borde de una gran caída, donde solo crece hierba fina y las puñeteras árgomas. Mide 7,50m de diámetro, está compuesto por 9 piedras de arenisca, de tamaño bastante grande, teniendo algunas piedras calizas muy pequeñas por el arco sur. Algunas están inclinadas hacia adentro y otras hacia afuera. Material, areniscas y alguna que otra pequeña caliza del terreno.

HISTORIA: Localizado por Josu **Cabodevilla** Lusarreta, en julio de 1.990. No se ha practicado excavación.

BIBLIOGRAFÍA: 1.989 **Ondarra** Erdozia, Francisco.  
*Nuevos monumentos prehistóricos en Navarra*. **Kobie** nº. 18. Bilbao, p. 182.  
 2.004 **Peñalver** Iribarren, Xabier.  
*Mairubaratzak. Pirinioetako harrespilak*. **Munibe**, suplemento nº. 19. Donostia, p. 105, nº. **167**.  
 2.005 **Hilharriak**.  
*Catálogo de monumentos megalíticos en Navarra*.  
**Cuadernos de Arqueología de la Universidad de Navarra**, nº. 13. Pamplona, p. 60.  
 2.005 **Peñalver** Iribarren, Xabier.  
*Los crómlech pirenaicos*. **Bolskan**, nº. 22. Huesca, p. 121, nº. **214**.



|                               |                                      |                                |   |
|-------------------------------|--------------------------------------|--------------------------------|---|
| País = <b>España</b>          | Comunidad Autónoma = <b>Navarra</b>  | Provincia (31): <b>Navarra</b> | Zona megalítica (29): <b>Urkuli – Irati</b> |
| Municipio = <b>Orbaitzeta</b> | Tipo Monumento (03): <b>Cromlech</b> | Nº. (12):                      | Nombre: <b>Otsoarrisko zelaia</b>           |
|                               |                                      |                                | CODIGO: <b>31-29-03-12</b>                  |

1.989 **Ondarra** Erdozia, Francisco.  
*Nuevos monumentos prehistóricos en Navarra. Kobie* nº. 18. Bilbao, p. 182.

#### ERASKINA

1990. urteko uztailean ikusi ditugu **Orbaitzeta Fabrika** aldean harrespil bat eta bi harribakoitz. Yosu Cabodevilla Lusarreta-k aurkituak dira, eta berak erakutsi zizkigun. Denak koordinatu hauetan daude **Luzaide 91** mapan: 2° 27' 00", latitutea 43° 02' 20. **Urkulu** mendiaren ego aldeko maldan, c. 1250 m. goi, **Arpegitik Arnostegira** goazela. Otsoarrisko-Zelaia da alderdi horren izena.

Harrespilaren beitiko aldean harria ageri da. Diametruan 6 bat metro duna da, eta 8 harri haundi ditu inguruan, batzuk barrurantz makurturik eta beste batzuk kanporantz. Bertako karezko harriak.

Harribakoitz izan daitezkeenak hortik **Arnostegirantz** goazela ageri dira. Biak kare harritzakoak dira. Lehenbizikoa 3 bat m. da luze eta lur azpian erdi estalirik dago; hurrengoa 1,80 bat m. luze da eta lau alderdiduna da.

#### APÉNDICE

En julio de 1990 en los alrededores de la fábrica de Orbaitzeta vimos dos monolitos y un cromlech. Localizados por Yosu Cabodevilla Lusarret y él mismo nos enseñó. Todos tienen las coordenadas siguientes del Mapa 91 Luzaide: longitud: 2° 27' 00" y latitud: 43° 02' 20". En el sur de la cuesta de Urkulu, de 1.250 mts de altura, andando de Azpegi hacia Arnostegi. El nombre de esta zona es **Otsoarrisko-zelaia**.

En la parte baja del cromlech aparece una piedra. Tiene unos 6 mts de diámetro, hay unas 8 piedras grandes alrededor, unas inclinadas hacia adentro y otras hacia afuera. Son de caliza del lugar.

Los que pueden ser monolitos están en dirección a Arnostegi. Las dos son piedras calizas. La primera tiene 3m de largo y está semioculta en la tierra, la otra tiene 1,80m de largo y tiene cuatro caras.

2.004 **Peñalver** Iribarren, Xabier.  
*Mairubaratzak. Pirinioetako harrespilak. Munibe*, suplemento nº. 19. Donostia, p. 105, nº. 167.

#### 167.- OTSOARRISKO ZELAIA

##### Kokalekua

Urkulu mendiaren hegoaldera et Minako Lepotik iparral-dera, Orbaitzetako udalerrian.

##### Koordenatuak:

Orria: 91 (26-6). Valcarlos. (1:50.000)  
 X. 644.050 Y. 4.766.850 Z. 1.200

##### Deskribapena

Harrespila. 7 m-ko diametroa I-H-an eta 8 m-koa E-M-an. Lauza formako 9 lekuko agerikoz osatua; horien artean 2 nabarmentzen dira, metro bete garaiak, eta gainerakoek 0,20 eta 0,50 m arteko garaiera dute. Hareharria.

##### Historia

1989an aurkitu zuen F. Ondarrak. Ez da indusketa lanik egin.

##### Bibliografia

Ondarra, F. (1989)

2.005 **Peñalver** Iribarren, Xabier.  
*Los crómlech pirenaicos. Bolskan*, nº. 22. Huesca, p. 121, nº. 214.

#### 214. OTSOARRISKO ZELAIA

##### Situación

Al sur del monte Urkulu y al norte de Minako Lepoa, en el término municipal de Orbaitzeta.

##### Coordenadas:

Hoja 91 (26-6). Valcarlos (1: 50 000).  
 X: 644 050, Y: 4 766 850, Z: 1200.

##### Descripción

Crómlech. 7 m de diámetro N-S y 8 m E-W. Compuesto por 9 testigos visibles con forma de laja, entre los que destacan 2 de 1 m de altura, oscilando el resto entre los 0,20 y 0,50 m. Areniscas.

##### Historia


Fue descubierto en 1989 por F. Ondarra. No ha sido excavado.

##### Bibliografía


ONDARRA (1989).

|                               |                                      |                                |  |
|-------------------------------|--------------------------------------|--------------------------------|--|
| País = <b>España</b>          | Comunidad Autónoma = <b>Navarra</b>  | Provincia (31): <b>Navarra</b> | Zona megalítica (29): <b>Urkuli - Irati</b>                  |
| Municipio = <b>Orbaitzeta</b> | Tipo Monumento (03): <b>Cromlech</b> | Nº. (12):                      | Nombre: <b>Otsoarrisko zelaia</b> CODIGO: <b>31-29-03-12</b> |

Cromlech (12): **Otsoarrisko zelaia**. Hoja 91-IV (Orreaga). Escala 1: 25.000. U.T.M. Huso 30 T. = X: 644.043, Y: 4.766.838, Z: 1.217. ED 50. 07 de junio de 2.008.



Cromlech (12): **Otsoarrisko zelaia**. Hoja 91-IV (Orreaga). Escala 1: 25.000. U.T.M. Huso 30 T. = X: 643.939, Y: 4.766.629, Z: 1.217. ETRS 89. 07 de junio de 2.008.



|                               |                                      |                                |  |
|-------------------------------|--------------------------------------|--------------------------------|--|
| País = <b>España</b>          | Comunidad Autónoma = <b>Navarra</b>  | Provincia (31): <b>Navarra</b> | Zona megalítica (29): <b>Urkuli – Irati</b>                  |
| Municipio = <b>Orbaitzeta</b> | Tipo Monumento (03): <b>Cromlech</b> | Nº. (12):                      | Nombre: <b>Otsarrisiko zelaia</b> CODIGO: <b>31-29-03-12</b> |

