

País = España	Comunidad Autónoma = Navarra	Provincia (31): Navarra	Municipio = Olazagutia
Zona megalítica (33): Seingatzu	Tipo Monumento (01): Dolmen	Nº. (04):	Nombre: Motto Hilharriak: 31-33-01-04

COORDENADAS: Mapa 113-IV (Olazti). I.G.N. Escala 1: 25.000. U.T.M. Huso 30 T. = X: 563.265, Y 4.751.389, Z 868. **European 1979**.
 Mapa 113-IV (Olazti). I.G.N. Escala 1: 25.000. U.T.M. Huso 30 T. = X: 563.161, Y 4.751.180, Z 868. **ETRS 89**.

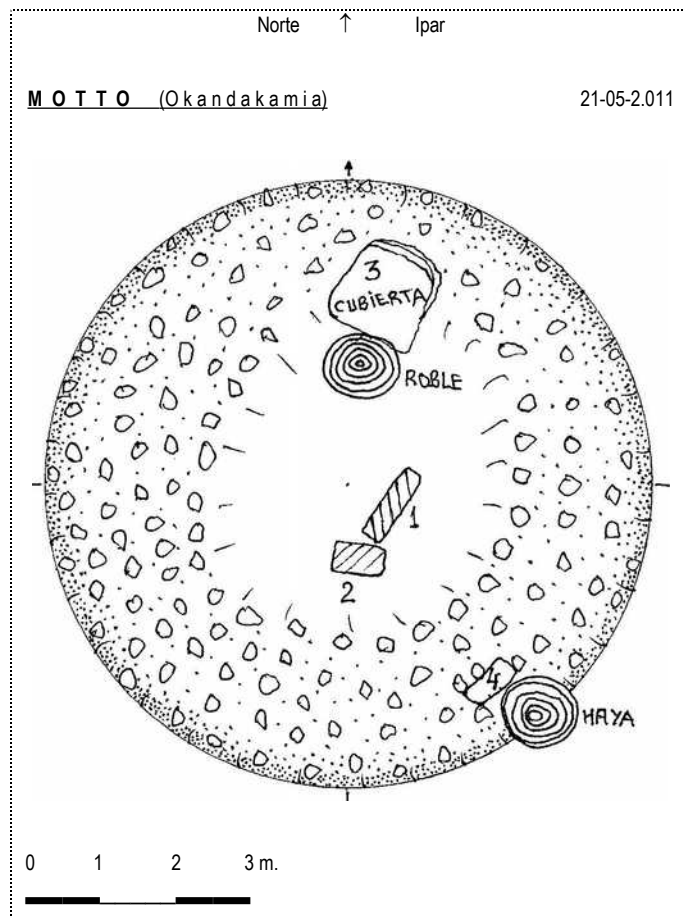
SITUACIÓN: Se halla situado al sureste del embalse de Urdalur, lugar de Okandakamia. Al norte de Ziordia y al noroeste de Olazagutia y Altsasu.

ACCESO: Desde el cruce hacia la población de Zegama en la N-1 tenemos que coger una carretera que con dirección sur pasa por debajo de las vías del tren y con dirección primero hacia el sureste y luego hacia el suroeste nos lleva tras unos tres kilómetros, hasta la presa del embalse de Urdalur. Seguimos por la pista al borde del embalse unos quinientos metros para coger el primer desvío a la izquierda que bruscamente vuelve hacia el noreste y tras un par de fuertes curvas nos asciende hasta el collado de Motto. Esta pista es bastante buena y se puede transitar con cualquier vehículo casi todo el año. Tras casi doscientos cincuenta metros de desnivel salvados para llegar a este collado, ahora tenemos que ir hacia el noreste incluso descendiendo un pequeño tramo, pasar la alambrada de Ziordia hacia Olazagutia y subir hacia la derecha a la pequeña elevación, para ver este dolmen unos pocos metros antes de llegar a la zona alta. El lugar ha sido explotado hace pocos años y las máquinas han dejado el terreno destrozado.

DESCRIPCIÓN: **Dolmen**. Situado al sur de una pequeña cota, en un suave rellano, donde crecen bastantes hayas y mucho musgo en las piedras. Tiene un túmulo de piedras de tamaño mediano a grande que mide 8m de diámetro. Levanta un máximo de 0,70m. En la parte central que ha sido vaciada de piedras, quizás para hacer una chabola o cobijo por antiguos leñadores. Hay restos de al menos 4 losas de la que una de ella podría pertenecer a la cubierta.
 Losa nº. 1, mide 0,98m de largo, 0,50m de alto y 0,24m de grosor, está orientada a 35°, parece estar in situ.
 Losa nº. 2, mide 0,65m de largo, 0,45m de alto y 0,20m de grosor, está orientada a 100°, está reclinada hacia afuera.
 Losa nº. 3, mide 1,20m de largo, 1,15m de ancho y 0,30m de grosor, está orientada a 105°, está suelta y puede ser cubierta.
 Losa nº. 4, mide 0,65m de largo, 0,40m de ancho y 0,20m de grosor, está suelta al sureste sobre el túmulo.
 Parece estar bastante bien delimitado el peristalito del túmulo.
 Materiales: areniscas del lugar.

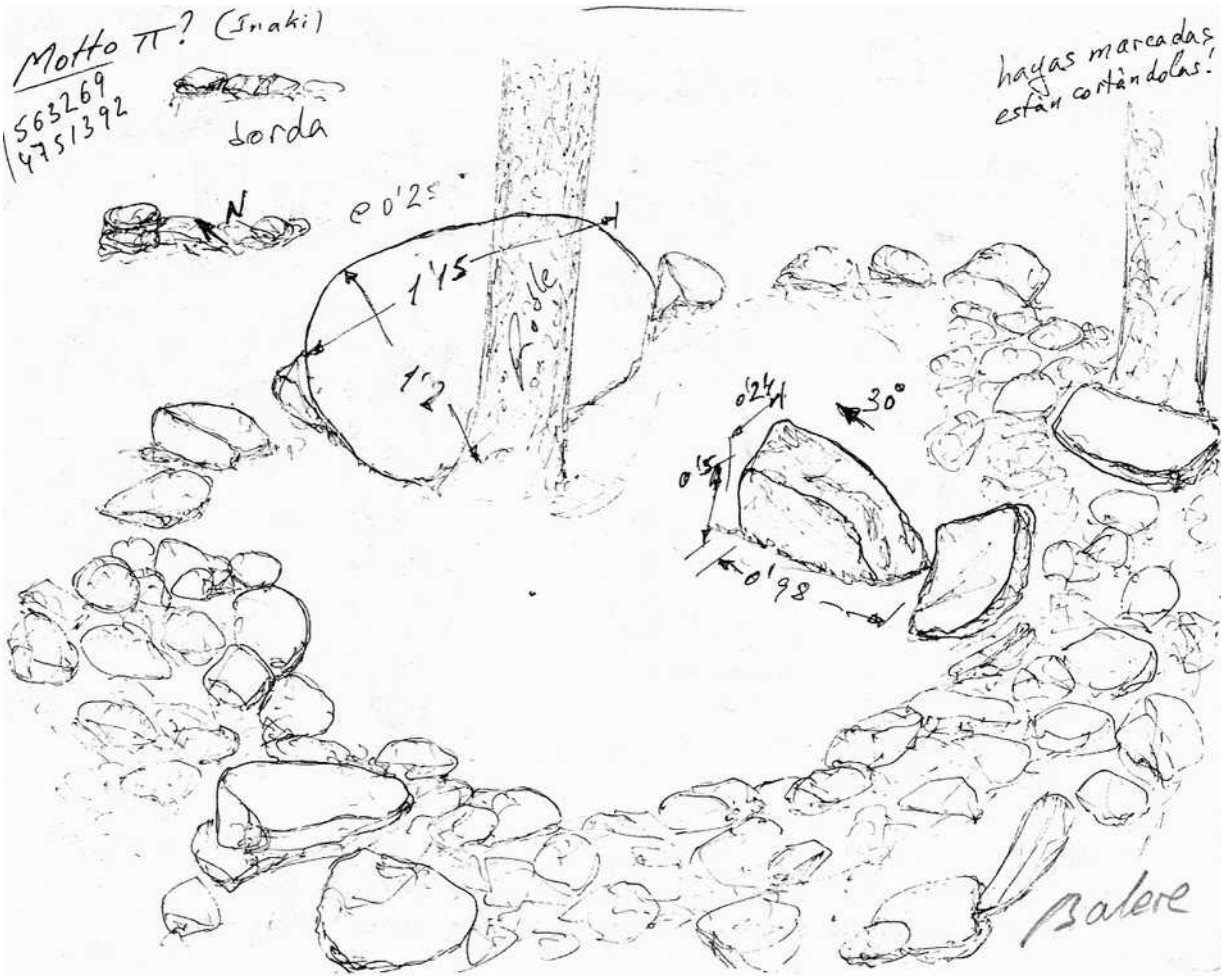
HISTORIA: Localizado por Iñaki **Gaztelu** Iraundegi y Miren Karmele **Manzanas** Hidalgo, el 20 de mayo de 2.001. No se ha practicado excavación.

BIBLIOGRAFÍA: 2.014 **Nuin** Cabello, Javier.
Inventario Arqueológico de Navarra. Patrimonio de Navarra. Pamplona. Yacimiento 09-31-189-0008.



País = España	Comunidad Autónoma = Navarra	Provincia (31): Navarra	Municipio = Olazagutia
Zona megalítica (33): Seingatzu	Tipo Monumento (01): Dolmen	Nº. (04):	Nombre: Motto Hilharriak: 31-33-01-04

Dolmen (04): **Motto**. Mapa 113-IV (Olazti). I.G.N. Escala 1: 25.000. U.T.M. **Huso 30 T**. = X: 563.265, Y 4.751.389, Z 868. **ED 50**. 21 de mayo de 2.011



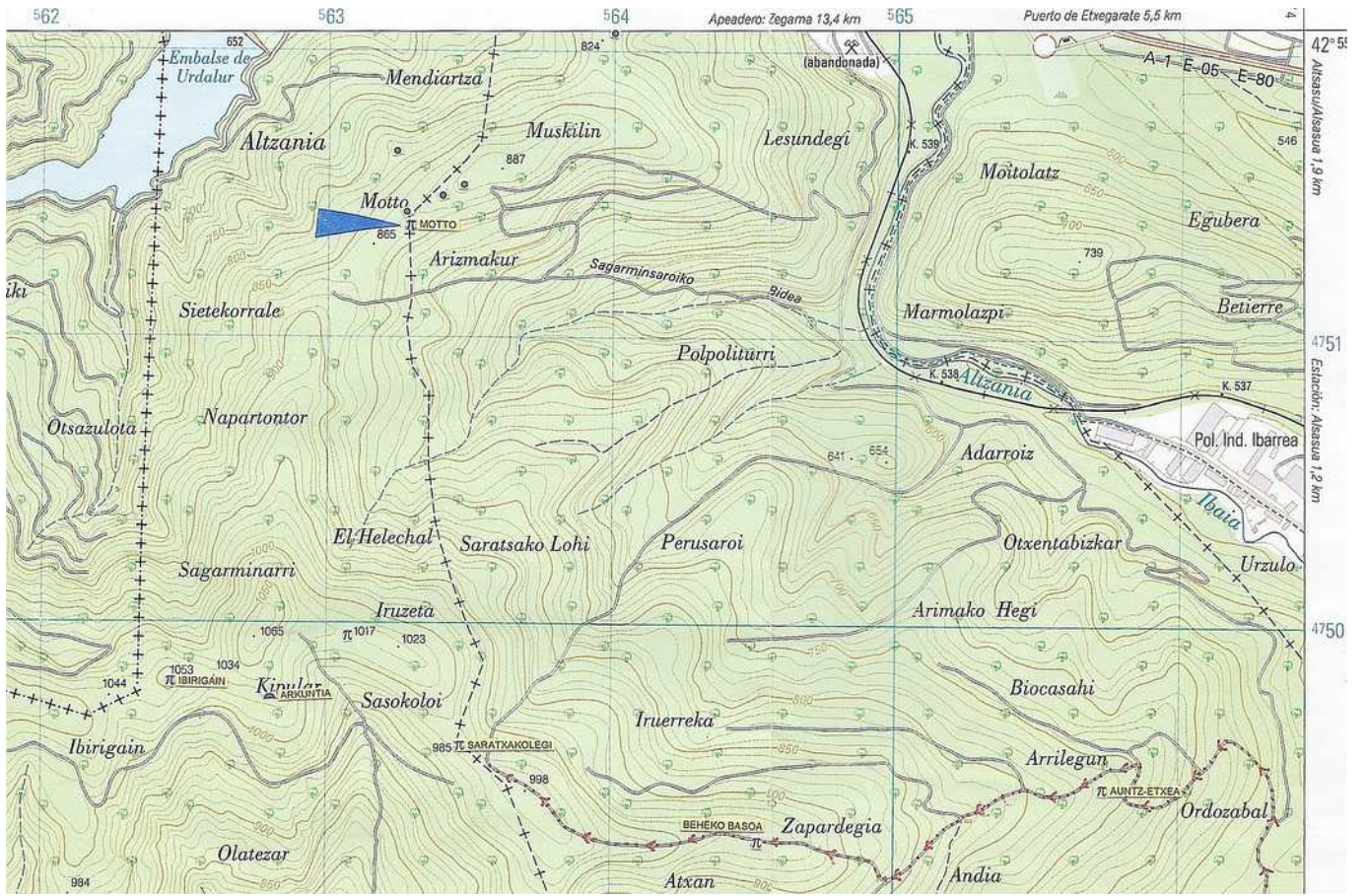
503-17

Dolmen (04): **Motto**. Mapa 113-IV (Olazti). I.G.N. Escala 1: 25.000. U.T.M. **Huso 30 T**. = X: 563.161, Y 4.751.180, Z 868. **ETRS 89**. 21 de mayo de 2.011



503-18

País = España	Comunidad Autónoma = Navarra	Provincia (31): Navarra	Municipio = Olazagutia
Zona megalítica (33): Seingatzu	Tipo Monumento (01): Dolmen	Nº. (04):	Nombre: Motto Hilharriak: 31-33-01-04



País = España	Comunidad Autónoma = Navarra	Provincia (31): Navarra	Municipio = Olazagutia
Zona megalítica (33): Seingatzu	Tipo Monumento (01): Dolmen	Nº. (04):	Nombre: Motto Hilharriak: 31-33-01-04

