

País: Francia	Departamento (64): Pyrénées Atlantiques	Distrito: Euskal Herria	Provincia (01): Lapurdi	Municipio = Urruña
----------------------	--	--------------------------------	--------------------------------	---------------------------

Zona (01): Xoldokogaña-Ibardin	Monumento (01): Dolmen	Nº. (02):	Nombre: Mokua	Hilharriak: 64-01-01-01-02
---------------------------------------	-------------------------------	-----------	----------------------	----------------------------

COORDENADAS: Hoja **1245 OT** (Hendaye-St-Jean-de-Luz). I.G.N. Escala 1: 25.000. U.T.M. **Huso 30 T** = X: 606.082, Y: 4.797.308, Z: 346. **WGS84**.

LOCALIZACIÓN: Se halla situado en un terreno bastante llano, casi en la parte alta del monte Mokua, a unos cien metros al suroeste del alto.

ACCESO: Desde la población de Urruña hay que ir hasta el alto de Ibardin. Desde este lugar tenemos que ir por una pista en dirección oeste como un kilómetro y medio, hasta llegar al collado de Batzarleku que nos queda un poco más abajo de la pista que tenemos que abandonar. Desde este collado donde existe un dolmen totalmente cubierto por la maleza y destrozado por el ser humano, tenemos que ascender hacia el monte Mokua, donde veremos este dolmen a la derecha, nada más llegar a la zona relativamente llana.

DESCRIPCIÓN: **Dolmen**. Situado en terreno bastante llano, donde la maleza se lo está comiendo; crece zarza, helecho, árgoma, acebo, abedul, etc. Tiene un galgal pedregoso que mide 8m de diámetro, alcanza una altura media de 0,40m y está rematado por un peristalito del cual conserva a la vista al menos 11 testigos. En el centro se halla la cámara dolménica formada por al menos 5 losas, de las cuales la losa de cierre se ha desgajado en dos y se hallan inclinadas hacia el interior de la cámara. No se ven restos de la cubierta. La cámara podría medir unos dos metros de largo por un metro de ancho.

Losa nº. **1** (N), mide 0,75m de largo, 0,80m de alto y 0,07m de grosor, orientada a 85°. Se halla in situ. Inclinada al interior.

Losa nº. **2** (W-N), mide 0,70m de largo, 0,90m de alto y 0,09m de grosor, orientada a 355°. Se halla in situ.

Losa nº. **3** (W-S), mide 1,10m de largo, 0,40m de alto y 0,07m de grosor, orientada a 355°. Se halla in situ.

Losa nº. **4** (E-S), mide 1,30m de largo, 0,60m de alto y 0,10m de grosor, orientada a 350°. Se halla in situ.

Losa nº. **5** (E-N), mide 0,40m de largo, 0,50m de alto y 0,10m de grosor, orientada a 350°. Se halla in situ.

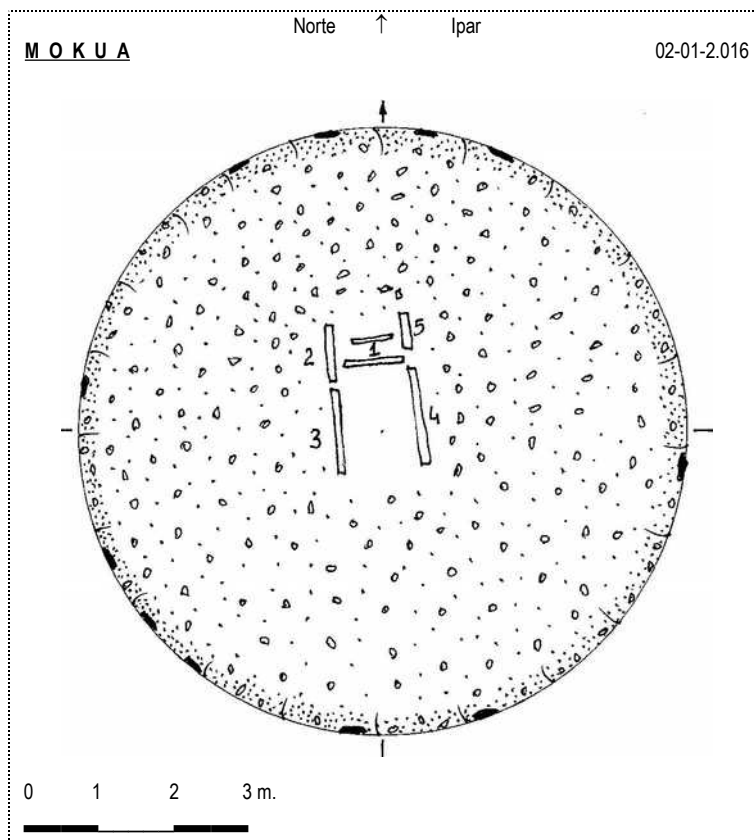
Hay que decir que este monumento ha sufrido el azote de la maquina que desbroza de vez en cuando un trozo del monte y las losas que antes medían más de un metro de altura ahora apenas sobrepasan el medio metro de altura. Este era un precioso monumento megalítico, al cual de le podría contemplar una bonita cámara y un buen peristalito, pero eso ahora es imposible.

Materiales: areniscas del terreno.

HISTORIA: Localizado por José Miguel **Barandiaran** Ayerbe, el 23 de mayo de 1.949.

No se ha practicado excavación hasta la fecha.

- BIBLIOGRAFÍA:
- 1.951 **Barandiaran** Ayerbe, José Miguel.
En el Pirineo vasco. Crónica de Prehistoria.
Eusko-Jakintza. Revista de Estudios Vascos, vol. 5, nº. 3-6. Baiona, pp. 251-254.
 - 1.953 **Barandiaran** Ayerbe, José Miguel.
El hombre prehistórico en el País Vasco. Monumentos megalíticos del País Vasco. Dólmenes.
Editorial Ekin. Buenos Aires, p. 245, nº. **288**.
 - 1.953 **Elosegui** Irazusta, Jesús.
Catálogo dolménico del País Vasco. Pirineos, nº. 9. Zaragoza, p. 319, nº. **275**.
 - 1.993 **Blot**, Jacques.
Montaña y prehistoria vasca. Editorial Elkar. Donostia, pp. 69-70.



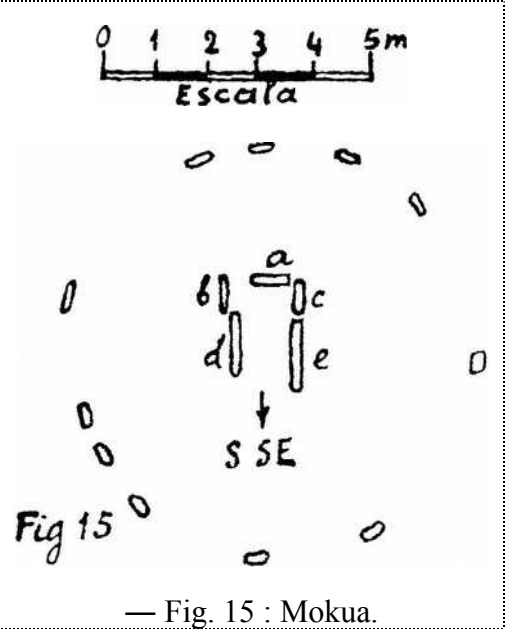
País: Francia	Departamento (64): Pyrénées Atlantiques	Distrito: Euskal Herria	Provincia (01): Lapurdi	Municipio = Urruña
----------------------	--	--------------------------------	--------------------------------	---------------------------

Zona (01): Xoldokogaña-Ibardin	Monumento (01): Dolmen	Nº. (02):	Nombre: Mokua	Hilharriak: 64-01-01-01-02
---------------------------------------	-------------------------------	-----------	----------------------	----------------------------

1.951 Barandiaran Ayerbe, José Miguel.
En el Pirineo vasco. Crónica de Prehistoria.
Eusko-Jakintza. Revista de Estudios Vascos, vol. 5, nº. 3-6. Baiona, pp. 251-254.

El 23 de Mayo de 1949 exploré la región de *Ibardin*, subiendo del barrio de Oleta (Ascain). En una colina llamada *Mokua*, situada al N.NE. del collado de Barzeleku y al NW. del de Ibardin, ví un montículo artificial formado por piedras areniscas, el cual mide 8 metros de diámetro y cerca de uno de altura. Rodéale una circunferencia de piedras metidas en el suelo a modo de *baratz* o pequeño cromlech.

En el centro del montículo asoman cinco losas areniscas que enmarcan una cámara de 2 m. de longitud, 1'00 de anchura y 1'50 de altura. Su eje mayor está orientada de W.NW. a E.SE. Fig. 15.
 La losa *a* mide 0'75 de largo, 1'20 de alto y 0'07 de grueso;
 La losa *b* mide 0'70 de largo, 1'20 de alto y 0'09 de grueso;
 La losa *c* mide 0'40 de largo, 1'10 de alto y 0'10 d grueso;
 La losa *d* mide 1'10 de largo, 0'70 de alto y 0'07 de grueso;
 La losa *e* mide 1'30 de largo, 1'15 de alto y 0'10 de grueso.



— Fig. 15 : Mokua.

1.953 Barandiaran Ayerbe, José Miguel.
El hombre prehistórico en el País Vasco. Monumentos megalíticos del País Vasco. Dólmenes.
Editorial Ekin. Buenos Aires, p. 245, nº. 288.

IBARDIN

288. *Mokua*, dolmen situado en la colina de este nombre, al NW. del collado de Ibardin y al N. de la montaña Mandale y del collado de Barzeleku, término de Urruña. Túmulo de base circular de 8 m. de diámetro y 0,70 de altura, rodeado de un *espil* o cromlech de 11 piedras discontinuas metidas parcialmente en la tierra. Cinco losas verticales colocadas en el centro enmarcan una cámara de planta rectangular que mide 2 m. de largo por 1 m. de ancho y poco más de un metro de alto. El eje mayor está dirigido de SE. a NW. Descubierto en 1949 por J. M. de B. 61).

1.953 Elozegui Irazusta, Jesús.
Catálogo dolménico del País Vasco. Pirineos, nº. 9. Zaragoza, p. 319, nº. 275.

275. MOKUA Ibardin (Laburdi) 1951

Al NW., próximo al collado de "Ibardin".—Descubierto por BARANDIARÁN el 23-V-1949.—Galgal de 8 m. de diámetro y cerca de 1 m. de alto. Cámara formada por cinco losas que dibujan un recinto de 2 x 1 x 1,5 m. Rodeando al galgal hay un cromlech del que asoman 11 losas.—Orientación: S. SE.—Materiales: areniscas.—Inexplorado.
 Bibliografía.—(96), (107).

País: Francia	Departamento (64): Pyrénées Atlantiques	Distrito: Euskal Herria	Provincia (01): Lapurdi	Municipio = Urruña
----------------------	--	--------------------------------	--------------------------------	---------------------------

Zona (01): Xoldokogaña-Ibardin	Monumento (01): Dolmen	Nº. (02):	Nombre: Mokua	Hilharriak: 64-01-01-01-02
---------------------------------------	-------------------------------	-----------	----------------------	----------------------------

1.993

Blot, Jacques.

Montaña y prehistoria vasca. Editorial Elkar. Donostia, pp. 69-70.

XOLDOKOGAÑA

La depresión actualmente ocupada por el embalse artificial de Xoldokogaña está rodeada por toda una serie de colinas que adoptan una disposición en conjunto en forma de U abierta al NE. Se trata de un conjunto de pastos de moderada altitud (350 m de media), surcados por multitud de pistas pastoriles; existen numerosos puertos que permiten una comunicación cómoda por una parte y otra de este relieve montañoso, tales como los collados de Barzeleku, de Joncs, de Pittarre, de Osin.

Encontraremos allí numerosos vestigios protohistóricos de todas las épocas, pudiendo destacarse la intensa frecuentación de estos lugares desde hace milenios.

El dolmen de Mokua

(alt. 387 m) - Urruña - (foto 33)

Un poco más abajo, y al N de los monumentos precedentes, sobre la colina del mismo nombre. Cofre dolménico completamente vaciado, bien visible en medio de su túmulo pedregoso rodeado de un peristalito, lo que suele ser relativamente poco frecuente.

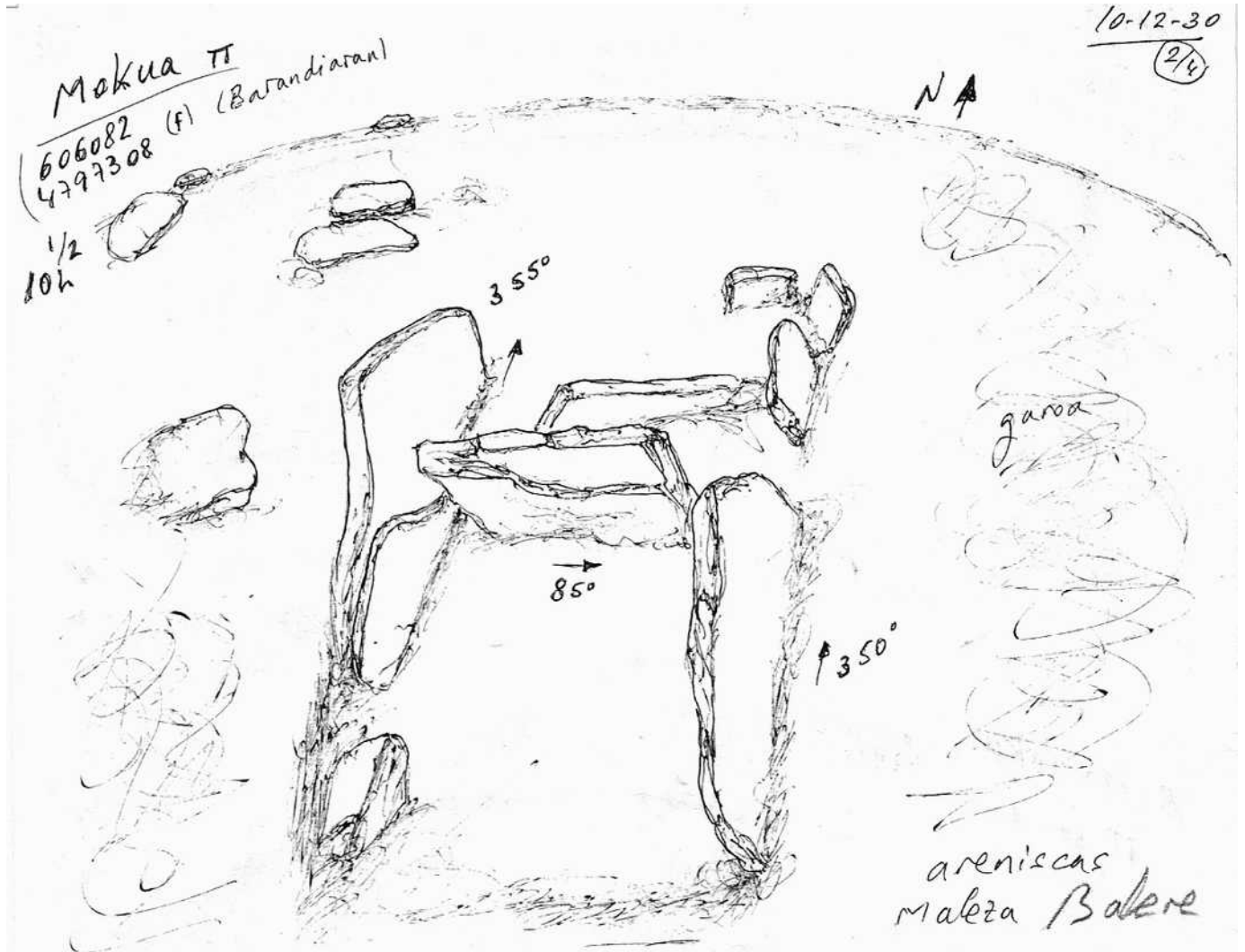


33 – Dolmen de Mokua.

País: Francia	Departamento (64): Pyrénées Atlantiques	Distrito: Euskal Herria	Provincia (01): Lapurd	Municipio = Urruña
----------------------	--	--------------------------------	-------------------------------	---------------------------

Zona (01): Xoldokogaña-Ibardin	Monumento (01): Dolmen	Nº. (02):	Nombre: Mokua	Hilharriak: 64-01-01-01-02
---------------------------------------	-------------------------------	-----------	----------------------	----------------------------

Dolmen (02) **Mokua**. Hoja 1245 OT (Hendaye-St-Jean-de-Luz). I.G.N. Escala 1: 25.000. U.T.M. Huso 30 T. = X: 606.082, Y: 4.797.308, Z: 346. WGS84. 30 de diciembre de 2.010



483-3

País: Francia	Departamento (64): Pyrénées Atlantiques	Distrito: Euskal Herria	Provincia (01): Lapurdi	Municipio = Urruña
----------------------	--	--------------------------------	--------------------------------	---------------------------

Zona (01): Xoldokogaña-Ibardin	Monumento (01): Dolmen	Nº. (02):	Nombre: Mokoa	Hilharriak: 64-01-01-01-02
---------------------------------------	-------------------------------	-----------	----------------------	----------------------------



25 de noviembre de 2.009



25 de noviembre de 2.009



25 de noviembre de 2.009



25 de noviembre de 2.009

País: Francia	Departamento (64): Pyrénées Atlantiques	Distrito: Euskal Herria	Provincia (01): Lapurdi	Municipio = Urruña
----------------------	--	--------------------------------	--------------------------------	---------------------------

Zona (01): Xoldokogaña-Ibardin	Monumento (01): Dolmen	Nº. (02):	Nombre: Mokua	Hilharriak: 64-01-01-01-02
---------------------------------------	-------------------------------	-----------	----------------------	----------------------------



30 de diciembre de 2.010



30 de diciembre de 2.010



30 de diciembre de 2.010



19 de julio de 1.997