

COORDENADAS: Hoja **1245 OT** (Hendaye-St-Jean-de-Luz). I.G.N. Escala 1: 25.000. U.T.M. **Huso 30 T**. = X: 603.920, Y: 4.798.575, Z: 265. **WGS84**.

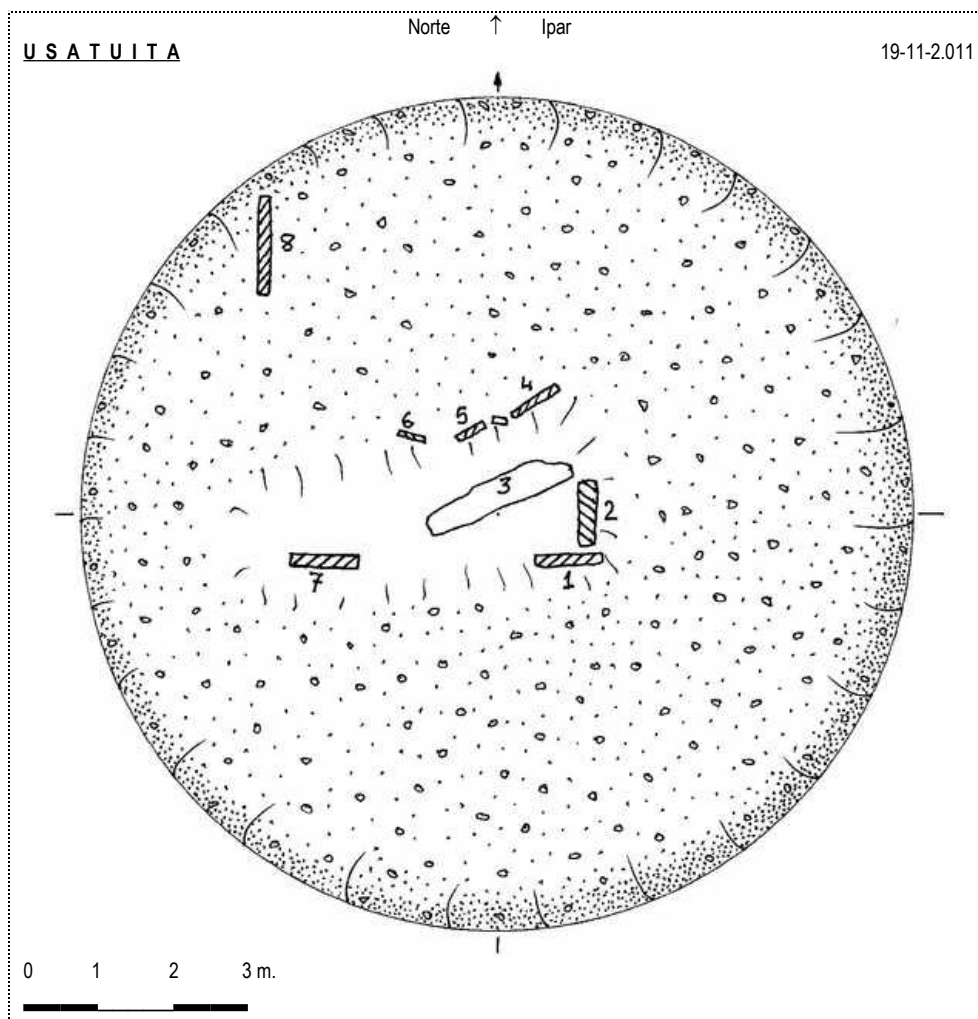
LOCALIZACIÓN: Se halla situado en terreno ligeramente inclinado, al sur del monte Galbario, al sureste de Kurleku, al este-sureste de Lumaberde.

ACCESO: Desde la población de Urruña hay que ir hasta Kurleku y subir hasta el aparcamiento junto a un restaurante situado al este de Lumaberde. Desde aquí subimos por una pista hacia el sureste hasta llegar al sur del monte Calvario. Al poco de empezar a subir hacia el sur camino de Xoldokogaña, veremos este dolmen a la izquierda de la pista, pegado a ella.

DESCRIPCIÓN: **Dolmen**. Situado en terreno ligeramente inclinado, donde crece bastante helecho que lo enmascara totalmente en verano. Tiene un túmulo de tierra y piedras de tamaño mediano a pequeño que a pesar de estar algo rebajado y expoliado todavía se conserva bastante bien, mide 11m de diámetro y alcanza una altura máxima de 0,80m por el lado noreste. En la parte central está la cámara dolménica en la cual se pueden ver hasta 6 losas, tres de ellas bastante pequeñas; hay otra losa en lo que sería el corredor y otra más situada al noroeste pero casi en el borde del túmulo que desconcierta un poco. No hay cubierta. La losa nº. 1, mide 0,85m de largo, 0,35m de alto y 0,10m de grosor, orientada a 90°. Se halla in situ. La losa nº. 2, mide 0,80m de largo, 0,30m de alto y 0,20m de grosor, orientada a 0°. Se halla in situ. La losa nº. 3, mide 2,10m de largo, 0,50m de alto y 0,18m de grosor. Se halla in situ. La losa nº. 4, mide 0,65m de largo, 0,25m de alto y 0,13m de grosor, orientada a 60°. Se halla in situ. La losa nº. 5, mide 0,33m de largo, 0,10m de alto y 0,07m de grosor, orientada a 65°. Se halla in situ. La losa nº. 6, mide 0,30m de largo, 0,10m de alto y 0,07m de grosor, orientada a 105°. Se halla in situ. La losa nº. 7, mide 0,90m de largo, 0,45m de alto y 0,15m de grosor, orientada a 90°. Se halla in situ. La losa nº. 8, mide 1,20m de largo, 0,40m de alto y 0,17m de grosor, orientada a 0°. Se halla in situ. Materiales: areniscas del terreno.

HISTORIA: Localizado por Claude **Chauchat** y Jean Luc **Tobie**, en 1.964. No se ha practicado excavación hasta la fecha.

BIBLIOGRAFÍA: 1.966 **Chauchat**, Claude.
Sept dolmens nouveaux dans le massif de Xoldokogaña (Urrugne). **Bulletin du Musée Basque**, nº. 33. Baiona, pp. 104-105-115.
 1.993 **Blot**, Jacques.
Montaña y prehistoria vasca. **Editorial Elkar**. Donostia, pp. 73-75.



País: Francia	Departamento (64): Pyénées Atlantiques	Distrito: Euskal Herria	Provincia (01): Lapurdi	Municipio = Biriatu – Urruña
Zona (01): Xoldokogaña–Ibardin	Monumento (01): Dolmen	Nº. (08):	Nombre: Usatuita	CODIGO: 64-01-01-01-08

1.966 **Chauchat**, Claude.

Sept dolmens nouveaux dans le massif de Xoldokogaña (Urrugne). **Bulletin du Musée Basque**, nº. 33. Baiona, pp. 104-105-115.

Le remarquable travail de prospection effectué dans le Pays Basque Français par l'abbé Don José Miguel de Barandiarán¹, a porté a la connaissance du public l'existence d'une cinquantaine de dolmens sur ce territoire, démontrant ainsi l'absence de rupture entre les deux versants des Pyrénées occidentales quant à la répartition des sépultures mégalithiques.

C'est durant l'été de 1964 que M. Tobie, de Saint-Jean-de-Luz m'a signalé, sur un plateau au Nord du Xoldokogaña, un tumulus portant une dalle couchée en son centre et une autre, dressée sur le côté. C'est le dolmen de Xoldokozelai dont le relevé et la description sont donnés plus loin.

⁽¹⁾ « El Hombre prehistórico en el País Vasco » Editorial Vasca Ekin ; Buenos Aires, 1953 ; 267 pages, 104 figures.

DOLMEN D'USATUITA

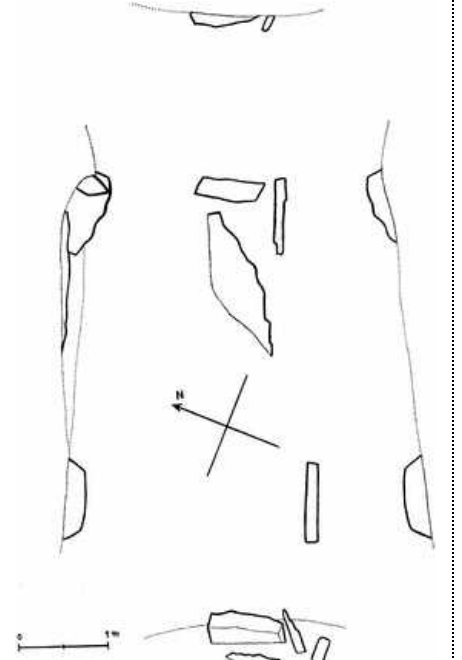
Situation. Dolmen ou « Allée couverte » (?) située sur un plateau légèrement au-dessus et au sud du col d'Usatuita entre le mont du Calvaire et le Xoldokogaña, à gauche du chemin qui monte vers les carrières.

Description. Tumulus bien visible d'environ 8 mètres de diamètre et 80 cm de hauteur ; au centre de ce tumulus se trouve une dépression occupée par trois dalles dressées et une couchée qui semblent délimiter une chambre rectangulaire de 4,50 mètres sur 1 mètre et orientée ENE-WSW. La dalle couchée pourrait être le montant Nord du monument. Les dalles semblent avoir été brisées récemment. Il pourrait s'agir, là aussi, d'une allée couverte mais il n'en reste pas grand chose.

A une vingtaine de mètres au Sud de ce dolmen, on peut voir une dalle orientée E-W dépassant du sol de 20 cm et inclinée à 60° environ. Elle a subi récemment des coups violents qui ont détaché des morceaux visibles sur place. Il s'agit peut-être de l'unique reste d'un dolmen disparu.



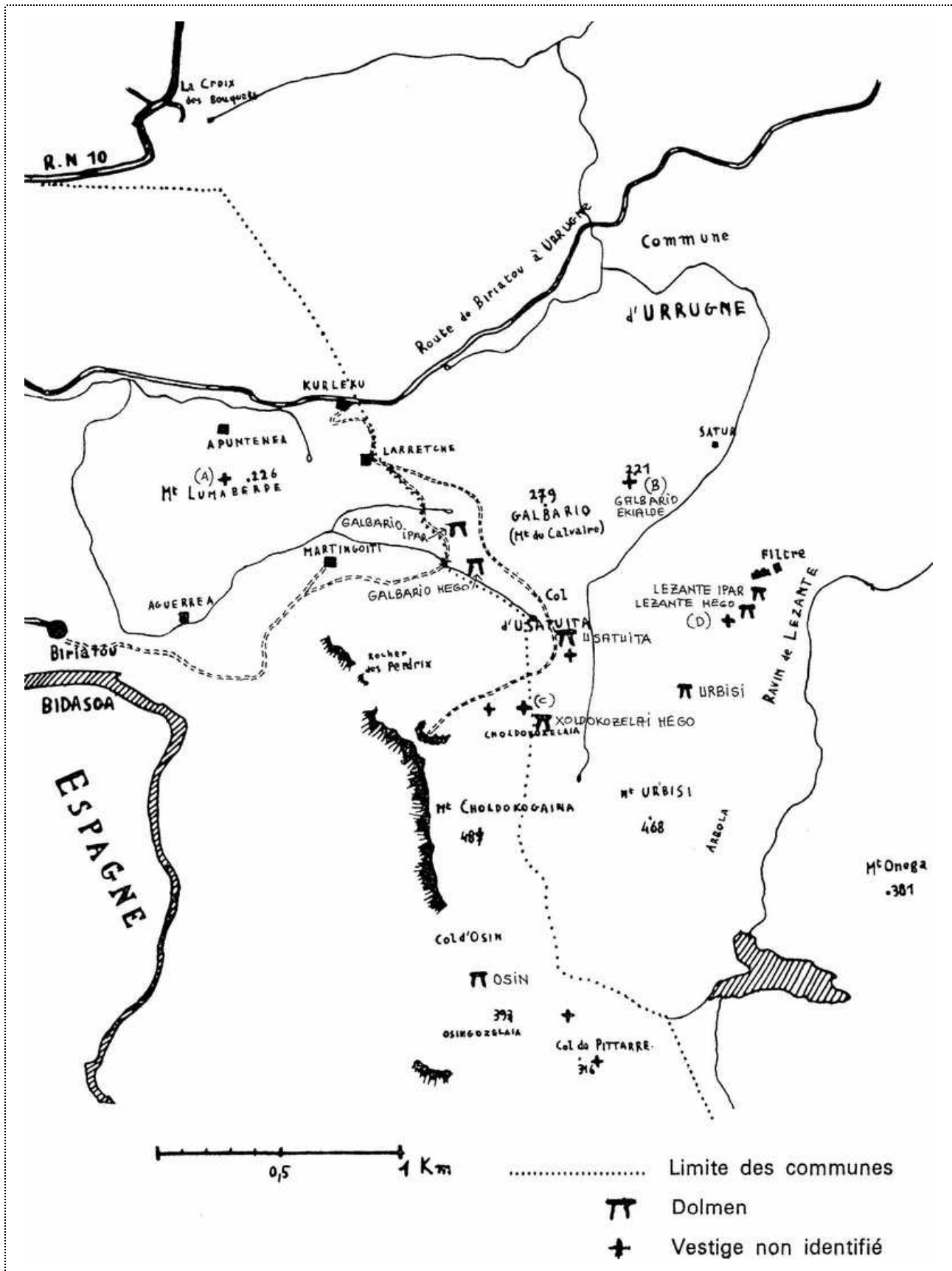
Dolmen Usatuita 1 norte.



Planta →

Chauchat, Claude.

1.966 Sept dolmens nouveaux dans le massif de Xoldokogaña (Urrugne). *Bulletin du Musée Basque*, nº. 33. Baiona, pp. 104-105-115.



País: Francia	Departamento (64): Pyrenées Atlantiques	Distrito: Euskal Herria	Provincia (01): Lapurdi	Municipio = Biratiu – Urruña
Zona (01): Xoldokogaña-Ibardin	Monumento (01): Dolmen	Nº. (08):	Nombre: Usatuita	CODIGO: 64-01-01-01-08

1.993

Blot, Jacques.

Montaña y prehistoria vasca. Editorial Elkar. Donostia, pp. 73-75.

XOLDOKOGAÑA

La depresión actualmente ocupada por el embalse artificial de Xoldokogaña está rodeada por toda una serie de colinas que adoptan una disposición en conjunto en forma de U abierta al NE. Se trata de un conjunto de pastos de moderada altitud (350 m de media), surcados por multitud de pistas pastoriles; existen numerosos puertos que permiten una comunicación cómoda por una parte y otra de este relieve montañoso, tales como los collados de Barzeleku, de Joncs, de Pittarre, de Osin.

Encontraremos allí numerosos vestigios protohistóricos de todas las épocas, pudiendo destacarse la intensa frecuentación de estos lugares desde hace milenios.

El dolmen de Usatuita

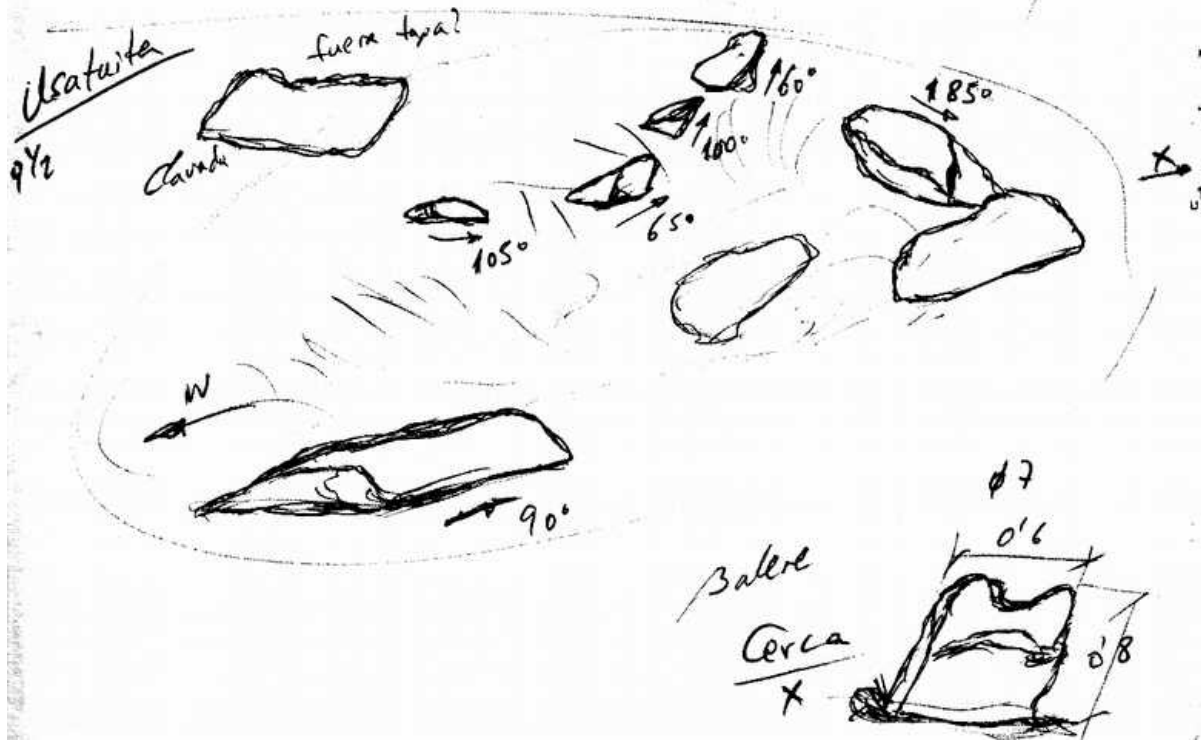
(alt. 260 m) - Urruña - (foto 27)

Situado ligeramente por encima del collado de este nombre, en la ladera N del monte Xoldokogaña, y a la izquierda del camino que asciende a las canteras. En medio de un túmulo pedregoso de una decena de metros, aparece una depresión, en la cual tres losas erguidas y una acostada delimitan una cámara funeraria muy deteriorada, orientada al E.



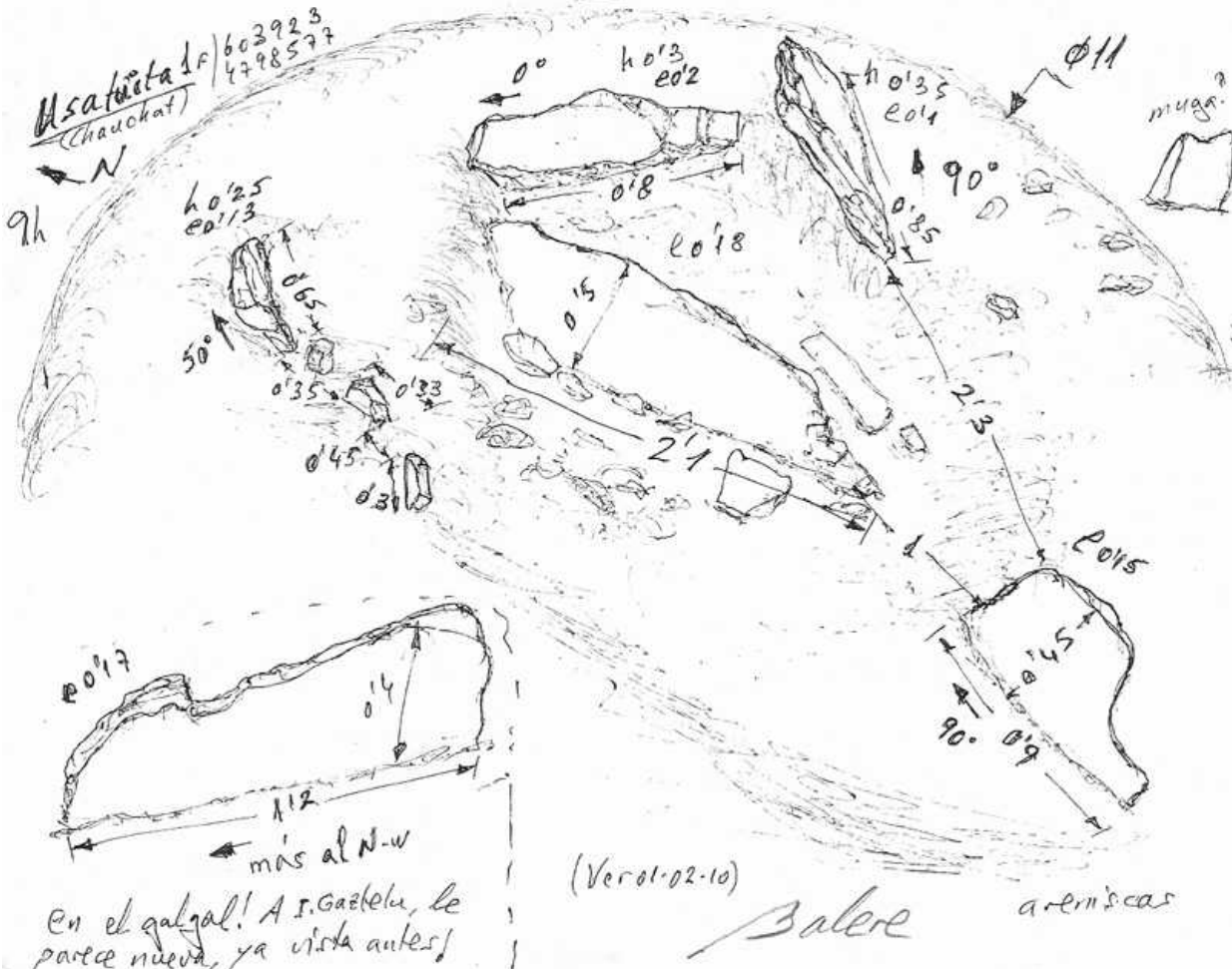
27 – Dolmen de Usatuita.

Dolmen (08) Usatuuta. Hoja 1245 OT (Hendaye-St-Jean-de-Luz). Escala 1: 25.000. U.T.M. Huso 30 T. X: 603.920, Y: 4.798.575, Z: 265. WGS84. 10 de febrero de 2.001.



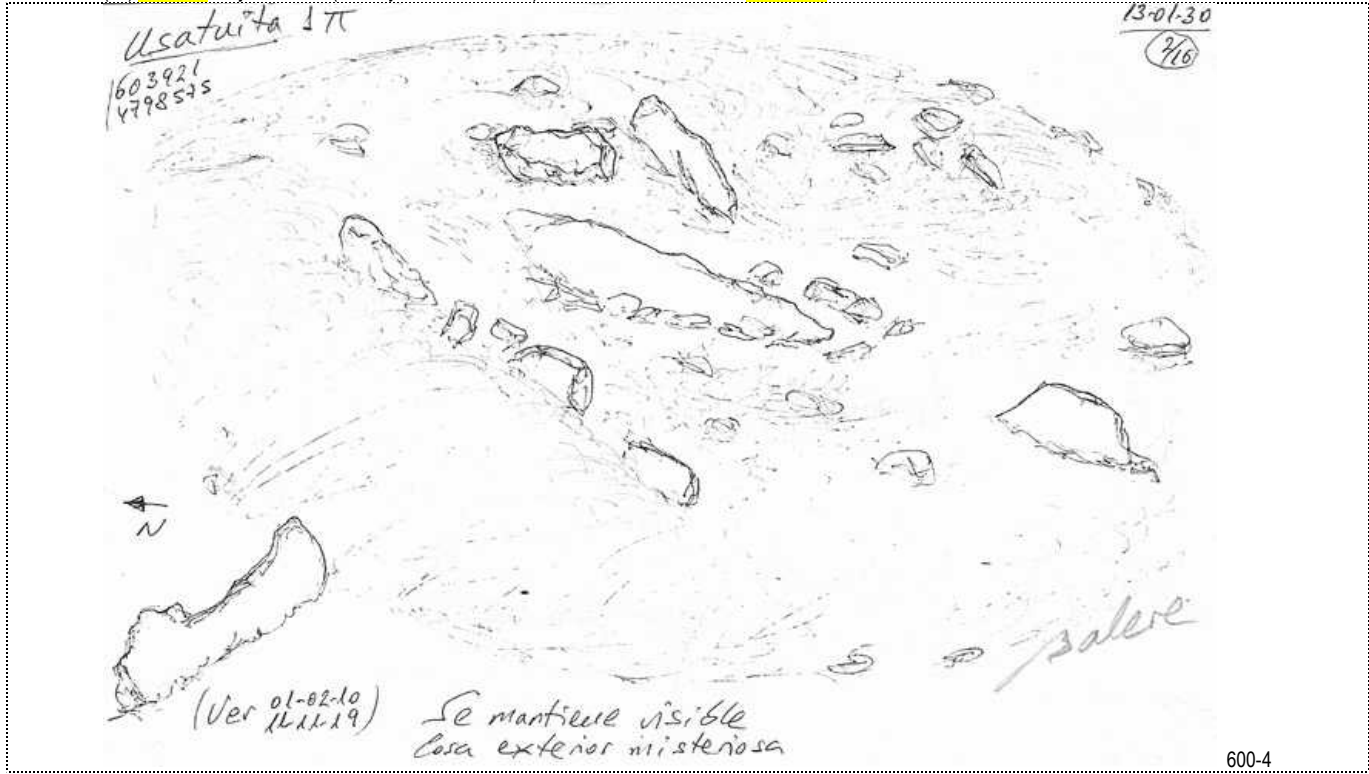
66-3

Dolmen (08) Usatuuta. Hoja 1245 OT (Hendaye-St-Jean-de-Luz). Escala 1: 25.000. U.T.M. Huso 30 T. X: 603.920, Y: 4.798.575, Z: 265. WGS84. 19 de noviembre de 2.011.



535-2

Dolmen (08) Usatuita, Hoja 1245 OT (Hendaye-St-Jean-de-Luz), Escala 1: 25.000. U.T.M. Huso 30 T, X: 603.920, Y: 4.798.575, Z: 265. WGS84, 30 de enero de 2.013.



600-4



País: Francia	Departamento (64): Pyénées Atlantiques	Distrito: Euskal Herria	Provincia (01): Lapurdi	Municipio = Biratiu – Urruña
Zona (01): Xoldokogaña–Ibardin	Monumento (01): Dolmen	Nº. (08):	Nombre: Usatuita	CODIGO: 64-01-01-01-08

