

COORDENADAS: Hoja **1245 OT** (Hendaye-St-Jean-de-Luz). I.G.N. Escala 1: 25.000. U.T.M. **Huso 30 T**. = X: 603.926, Y: 4.798.558, Z: 266. **WGS84**.

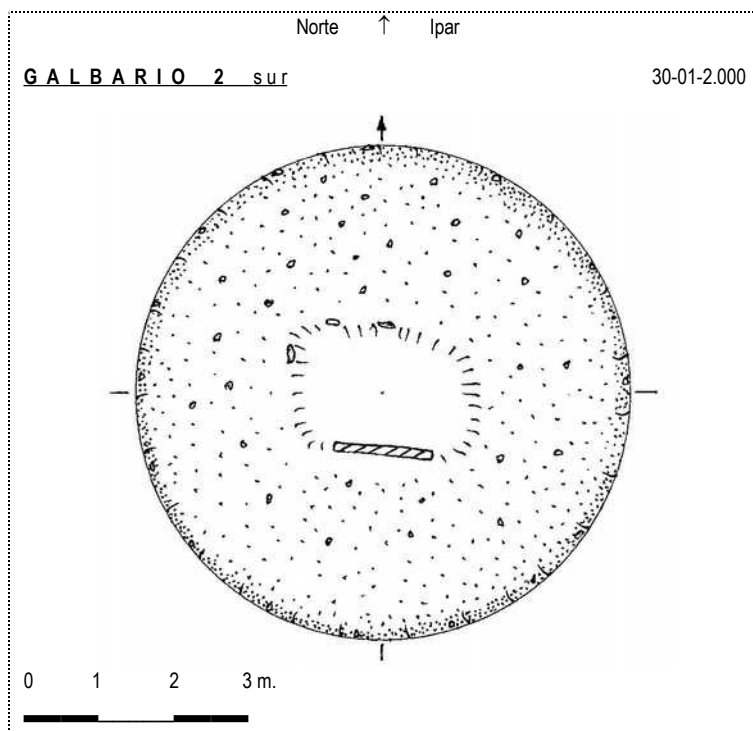
LOCALIZACIÓN: Se halla situado en terreno ligeramente inclinado, al sur del monte Galbario, al sureste de Kurleku, al este-sureste de Lumaberde.

ACCESO: Desde la población de Urruña hay que ir hasta Kurleku y subir hasta el aparcamiento junto a un restaurante situado al este de Lumaberde. Desde aquí subimos por una pista hacia el sureste hasta llegar al sur del monte Calvario. Al poco de empezar a subir hacia el sur camino de Xoldokogaña, veremos primeramente el dolmen de Usatuita y unos pocos metros más al sur este otro dolmen también a la izquierda de la pista y pegado a ella, que había pasado desapercibido por los descubridores del primero.

DESCRIPCIÓN: **Dolmen**. Situado en terreno ligeramente inclinado, donde crece la hierba fina, pero mucho helecho, libre de árgomas y árboles. Tiene un túmulo de tierra y piedras de tamaño pequeño que está muy rebajado, mide 6,50m de diámetro y alcanza una altura mínima de apenas 0,10-0,20m por todos los lados. En el centro del mismo hay 1 sola losa perteneciente a la parte sur de la cámara. La losa nº. 1, mide 1,25m de largo, 0,20m de alto y 0,10m de grosor, orientada a 95°. Se halla in situ. Materiales: areniscas del terreno.

HISTORIA: Localizado por Jacques **Blot**, en enero de 1.970.
No se ha practicado excavación hasta la fecha.

BIBLIOGRAFÍA: 2.004 **Blot**, Jacques.
Inventaire des monuments protohistoriques en Pays Basque de France.



2.004 Blot, Jacques.

Inventaire des monuments protohistoriques en Pays Basque de France.

Dolmen Usatuita 2

Urrugne.

Situation

Carte 1245 ouest. Saint-Jean-de-Luz.

270,783 – 1823,003.

Alt. 260m.

Situation: Le dolmen nº 1 a été publié en 1966 (Cl. Chauchat 1966, p. 10)

Le nº 2 est à environ 9m au sud du nº 1 et situé, comme le précédent en bordure de la piste pastorale, sur un terrain en très légère pente vers le nord, ce qui donne l'impression qu'il est plus épais dans sa moitié sud.

Description: Tumulus pierreux ovale de 7m x 6m de diamètre et 0,60 de haut dans lequel une grande dalle de grès rose, inclinée vers le nord, forme la limite sud de ce qui reste de la chambre funéraire que l'on pourrait estimer avoir eu 2,50 de long, 1,70m de large, et qui orientée est-ouest semble-t-il.

Histoire: dolmen découvert en janvier 1970.

NB : à 3m au sud sud-est du nº 1, on peut distinguer, à jour frisant, une sorte de bourrelet circulaire qui pourrait être le vestige d'un tumulus terreux de 6m de diamètre environ ; au centre, une dalle de grès rose de 0,50m de long et 0,70m de haut pourrait être... une simple borne, ou l'unique témoin des montants d'une chambre funéraire disparue.

Monumento: Dolmen **Usatuita 1.**

Municipio: Urruña.

Mapa: 1245-O (Saint-Jean-de-Luz).

Coordenadas: 270,783 – 1823,003. Alt. 260m.

Situación: El dolmen nº. 1 ha sido publicado en 1966 (Cl. Chauchat 1966, p. 10).

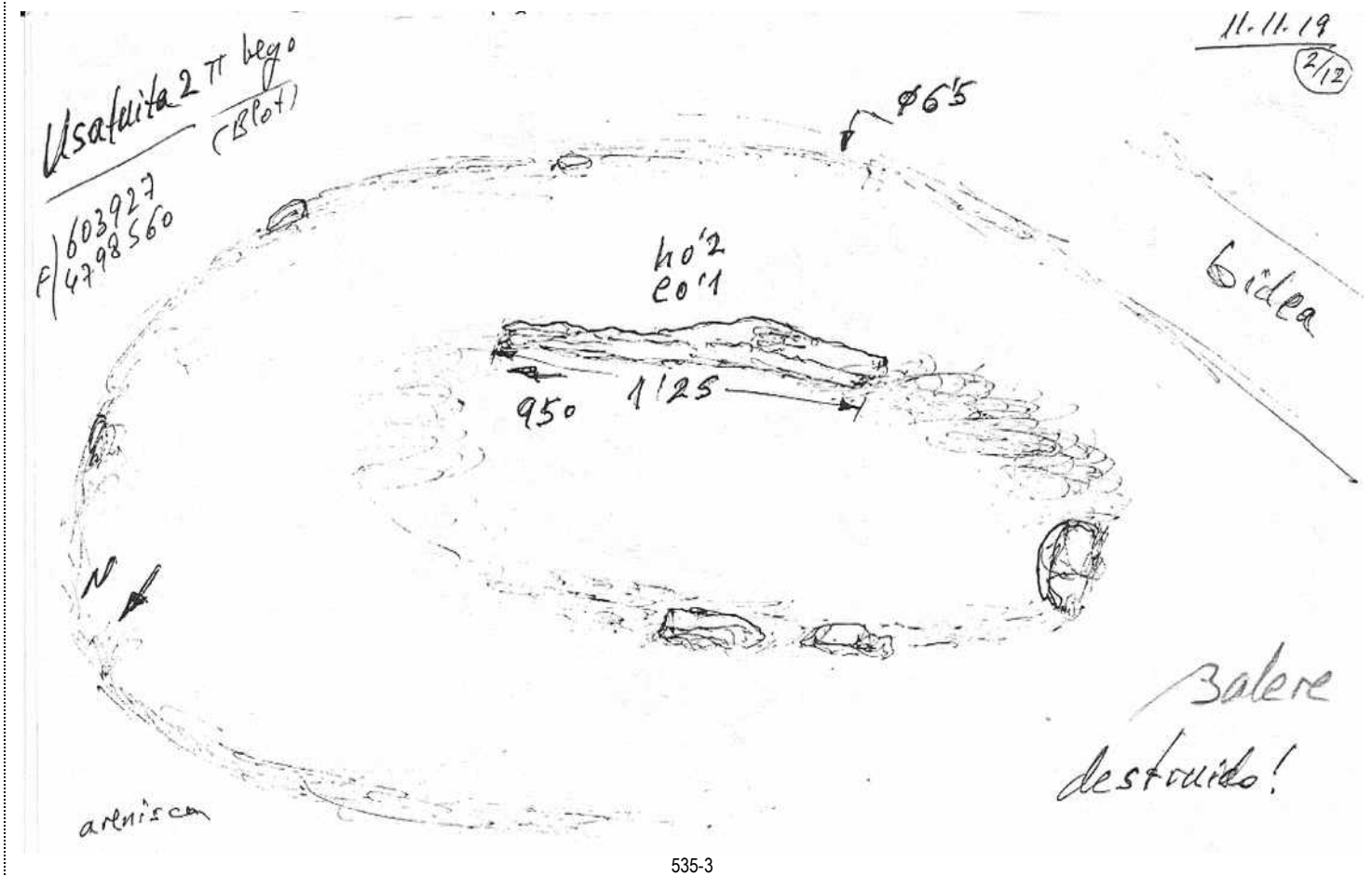
Está a 9m al sur del dolmen nº. 1 y situado, como el precedente al borde de la pista pastoril, sobre un terreno en ligera pendiente hacia el norte, da la impresión que es más espeso en su mitad sur.

Descripción: Túmulo pedregoso ovalado de 7m x 6m de diámetro y 0,60 de alto en la que una gran losa de arenisca rosa, inclinada hacia el norte, forma el límite sur de lo que resta de la cámara funeraria que se puede estimar en 2,50 de largo, 1,70m de ancho, y que está orientada este-oeste.

Historia: dolmen descubierto por Jacques **Blot** en enero de 1.970.


NB: a 3m al sur sur-este del nº. 1, se puede distinguir, con luz oblicua, una suerte de anillo circular que parece el vestigio de un túmulo de tierra de 6m de diámetro; en el centro, una laja de arenisca rosa de 0,50m de largo y 0,70m de alto parece ser... una simple muga, o el único testimonio de los montantes de una cámara funeraria desaparecida.

Dolmen (14): **Usatuita 2 sur**. Hoja 1245 OT (Hendaye-St-Jean-de-Luz). Escala 1: 25.000. U.T.M. Huso 30 T. = X: 603.926, Y: 4.798.558, Z: 266. **WGS84**. 19 de noviembre de 2.011



535-3

Dolmen (14): **Usatuita 2 sur**. Hoja 1245 OT (Hendaye-St-Jean-de-Luz). I.G.N. Escala 1: 25.000. U.T.M. Huso 30 T. = X: 603.926, Y: 4.798.558, Z: 266. **WGS84**. 30 de enero de 2.013



600-25

País: **Francia** Departamento (64): **Pyrénées Atlantiques** Distrito: **Euskal Herria** Provincia (01): **Lapurdi** Municipio = **Biriatu-Urruña**

Zona (01): **Xoldokogaña-Ibardin** Monumento (01): **Dolmen** Nº. (14): Nombre: **Usatuita 2 sur** CODIGO: 64-01-01-14

