

País: Francia	Departamento (64): Pyrénées Atlantiques	Distrito: Euskal Herria	Provincia (01): Lapurdi	Municipio = Urruña
----------------------	--	--------------------------------	--------------------------------	---------------------------

Zona (01): Xoldokogaña-Ibardin	Monumento (01): Dolmen	Nº. (16):	Nombre: Mugi 2 norte	Hilharriak: 64-01-01-01-16
---------------------------------------	-------------------------------	-----------	-----------------------------	----------------------------

COORDENADAS: Hoja **1245 OT** (Hendaye-St-Jean-de-Luz). I.G.N. Escala 1: 25.000. U.T.M. **Huso 30 T** = X: 605.585, Y: 4.798.247, Z: 257. **WGS84**.

LOCALIZACIÓN: Se halla situado en un rellano de una suave loma al norte del monte Oneaga, al sur de Urruña y al noroeste de Ibardin.

ACCESO: Desde la población de Urruña hay que ir hacia Ibardin hasta Herboure. Desde aquí tenemos que ir cien metros más por la carretera que sube a Ibardin y dejar el vehículo a mano derecha junto a un enorme roble. Descendemos unos pocos metros y pasamos una puerta para ir primero hacia el oeste con poco desnivel unos setecientos metros, hasta superar otro barranco y situarnos en la loma donde ahora tenemos que ascender fuertemente hacia el sur unos trescientos metros de distancia y cien de desnivel, donde veremos sin dificultad este bonito dolmen. También desde Ibardin podemos coger la pista que se dirige hacia el oeste descendiendo suavemente hasta el collado de Gainxoborda, para subir hacia el norte al collado de Onega y descender hacia el norte por la loma donde se hallan varios túmulos y el dolmen cada vez más estropeado de Mugi 1 y más abajo a casi quinientos metros de distancia este otro dolmen, al que le crecen al menos 5 hermosos acebos y un abedul en el galgal.

DESCRIPCIÓN: **Dolmen**. Situado en terreno llano, donde crece la árgoma, las zarzas y el helecho, junto a varios acebos y un abedul, ahora limpio. Tiene un galgal pedregoso que mide 10m de diámetro. También tiene un peristalito que mide 12m de diámetro formado por al menos 14 testigos menos por el arco noroeste. Alcanza una altura por el lado sur de 0,75m, por el lado este 0,90m, por el lado norte 1m y por el lado oeste es de 1,10m. En la parte central están los restos de la cámara dolménica formada actualmente por 6 losas visibles. Sobre el túmulo hay 2 losas más, una al norte de la cámara y otra al oeste. No se aprecian restos de la cubierta, pero hay trozos bien grandes por el borde del túmulo al norte y al este.
Losa nº.1 (S), mide 1,10m de largo, 0,25m de alto y 0,07m de grosor, orientada a 130°. Se halla in situ. Inclineda al interior.
Losa nº.2 (S), mide 1,30m de largo, 0,60m de alto y 0,12m de grosor, orientada a 120°. Se halla in situ. Inclineda al interior.
Losa nº.3 (S), mide 0,75m de largo, 0,35m de alto y 0,10m de grosor, orientada a 120°. Se halla in situ. Inclineda al interior.
Losa nº.4 (S), mide 0,75m de largo, 0,30m de alto y 0,12m de grosor, orientada a 110°. Se halla in situ.
Losa nº.5 (W), mide 0,30m de largo, 0,20m de alto y 0,15m de grosor, orientada a 0°. Se halla in situ.
Losa nº.6 (N), mide 0,35m de largo, 0,20m de alto y 0,06m de grosor, orientada a 120°. Se halla in situ.
Losa nº.7 (W), mide 0,82m de largo, 0,60m de ancho y 0,20m de grosor. Se halla suelta al oeste de la cámara sobre el túmulo.
Losa nº.8 (N), mide 1,10m de largo, 0,48m de ancho y 0,20m de grosor. Se halla suelta al norte de la cámara sobre el túmulo.
Materiales: areniscas amarillentas y algunas rojas del lugar.

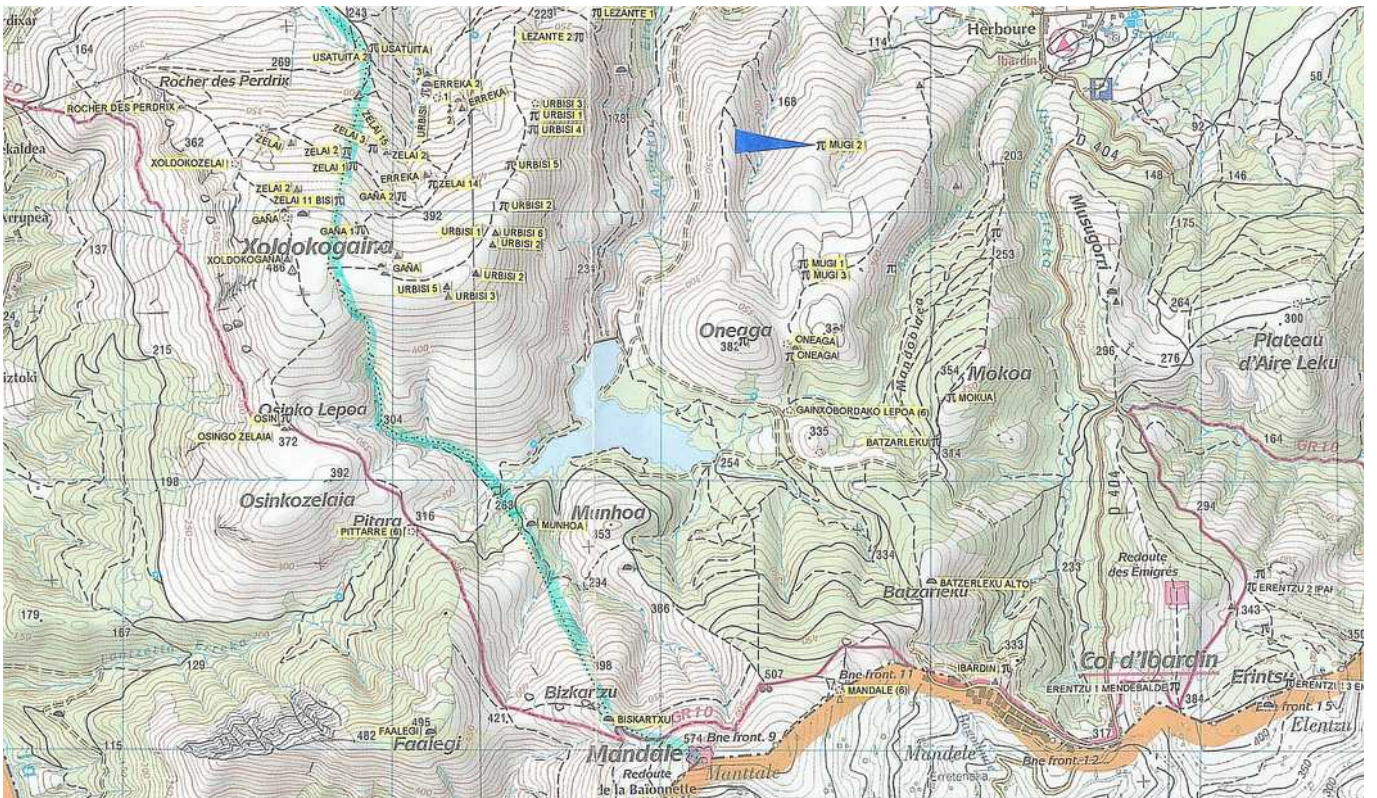
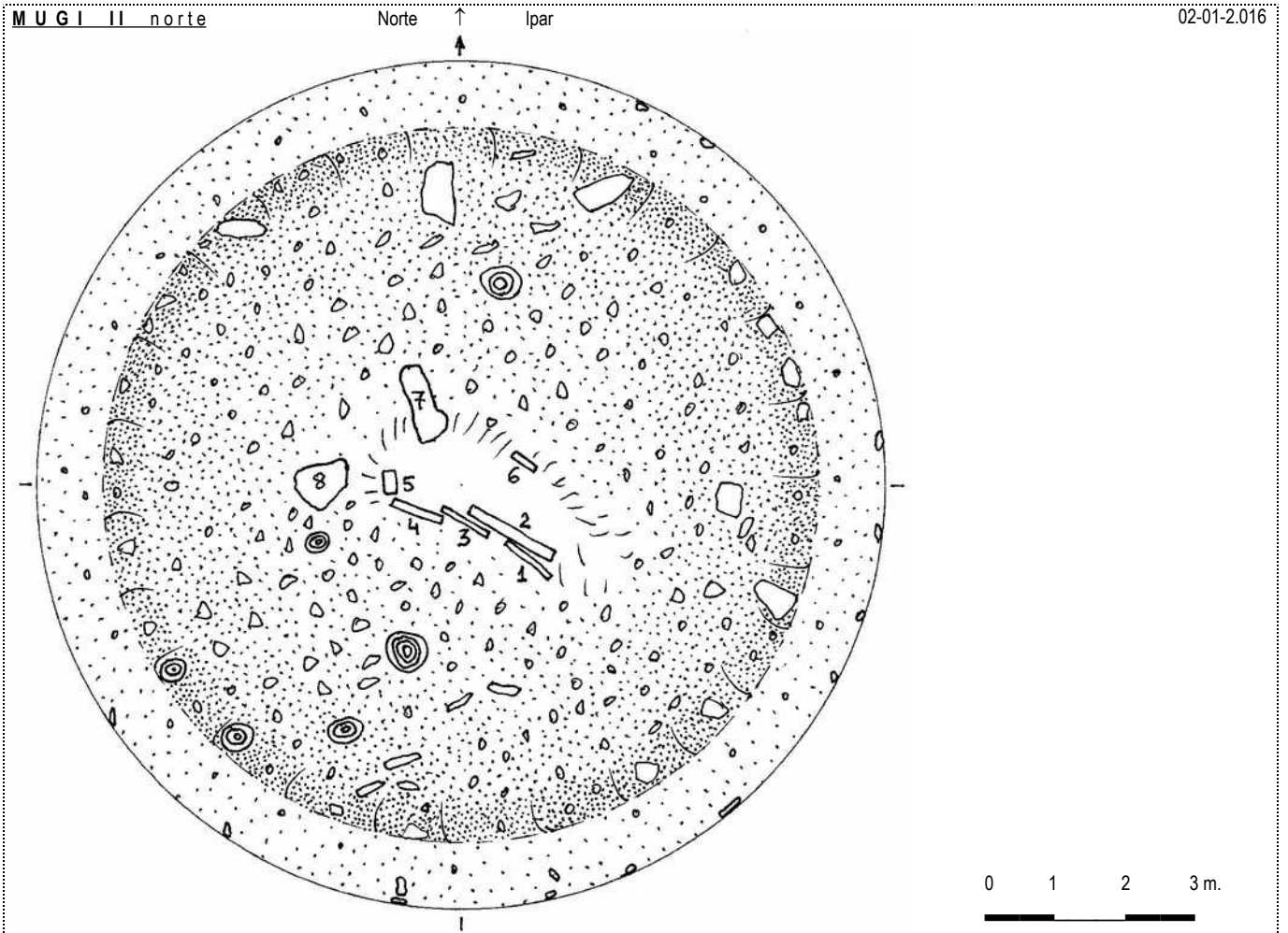
HISTORIA: Localizado por Jacques **Blot**, en el año 1.969.
No se ha practicado excavación hasta la fecha.

BIBLIOGRAFÍA: 1.971 **Blot**, Jacques.
Nouveaux vestiges mégalithiques en Pays Basque. Larrun et ses environs. Vingt dolmens et un cromlech. Bulletin du Musée Basque, nº. 51. Baiona, pp. 44-45-46.



País: Francia	Departamento (64): Pyrénées Atlantiques	Distrito: Euskal Herria	Provincia (01): Lapurd	Municipio = Urruña
----------------------	--	--------------------------------	-------------------------------	---------------------------

Zona (01): Xoldokogaña-Ibardin	Monumento (01): Dolmen	Nº. (16):	Nombre: Mugi 2 norte	Hilharriak: 64-01-01-01-16
---------------------------------------	-------------------------------	-----------	-----------------------------	----------------------------



País: Francia	Departamento (64): Pyrénées Atlantiques	Distrito: Euskal Herria	Provincia (01): Lapurdi	Municipio = Urruña
----------------------	--	--------------------------------	--------------------------------	---------------------------

Zona (01): Xoldokogaña-Ibardin	Monumento (01): Dolmen	Nº. (16):	Nombre: Mugi 2 norte	Hilharriak: 64-01-01-01-16
---------------------------------------	-------------------------------	-----------	-----------------------------	----------------------------

1.971 **Blot, Jacques.**

Nouveaux vestiges mégalithiques en Pays Basque. Larrun et ses environs). Vingt dolmens et un cromlech.

Bulletin du Musée Basque, n° 51. Baiona, pp. 44-45-46.

MUGI

MUGUI I

Situation. Sur le plateau de Mugi, à 400 m à vol d'oiseau au N.E. du sommet du mont Onega qui fait partie de cet ensemble de collines ceinturant le lac de Xoldokogaña. Un sentier passe à proximité, venant du col dit «Gainxobordalepoa», à 250 m de là, au Nord.

MUGUI II

Situation. A 400 m au N.-N.E. du précédent, à l'extrême N. du plateau, avant la descente sur le Lezante. Situé, lui aussi, à proximité de plusieurs pistes pastorales.

Coordonnées. Carte IGN au 1/20.000 — Espelette n° 2.

272,940 — 122,460.

Altitude 256 mètres.

Commune d'Urrugne.

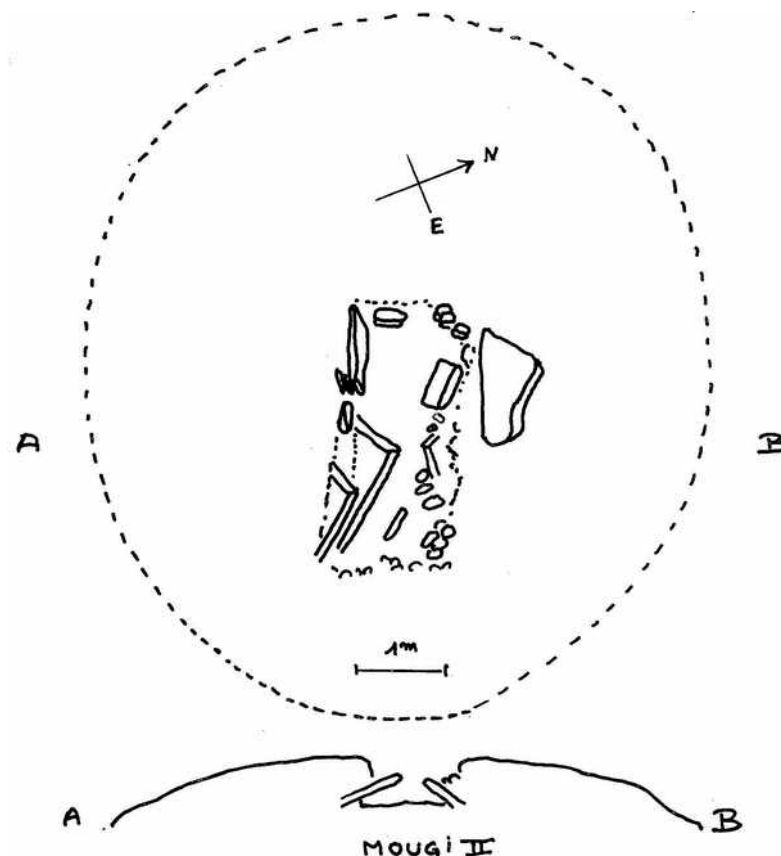
Description. Tumulus pierreux sensiblement circulaire de 7 à 8 mètres de diamètre pour 0,80 m à 1 m de haut. La chambre funéraire orientée E.S.E.-W.N.W. est marquée par une profonde dépression centrale de 3 m x 1 m environ. Un nettoyage sommaire des ronciers, fougères, etc..., qui l'encombraient, a permis de se rendre compte de la détérioration de ce dolmen dont on ne distingue vraiment bien que les dalles de la paroi Sud, fortement inclinée vers l'intérieur de la chambre.

Il manque une grande partie des montants des autres parois, qui ont tendance à s'écrouler. Une grande dalle de grès de 1 m x 0,40 m gît sur le versant N. du tumulus et pourrait être un élément constitutif de la table.

L'architecture générale de ce monument est remarquable, car, de ce côté-ci des Pyrénées nous connaissons que le groupe des dolmens d'Akoka (Sare)¹ et de Labiarin (Aldudes)² dont la morphologie soit très voisine.

1. «El hombre prehistórico en el País Vasco», p. 240.

2. «El hombre prehistórico en el País Vasco», p. 238.



País: Francia	Departamento (64): Pyrénées Atlantiques	Distrito: Euskal Herria	Provincia (01): Lapurdi	Municipio = Urruña
----------------------	--	--------------------------------	--------------------------------	---------------------------

Zona (01): Xoldokogaña-Ibardin	Monumento (01): Dolmen	Nº. (16):	Nombre: Mugi 2 norte	Hilharriak: 64-01-01-01-16
---------------------------------------	-------------------------------	-----------	-----------------------------	----------------------------

1.993

Blot, Jacques.

Montaña y prehistoria vasca. Editorial Elkar. Donostia, pp. 77-78.

XOLDOKOGAÑA

La depresión actualmente ocupada por el embalse artificial de Xoldokogaña está rodeada por toda una serie de colinas que adoptan una disposición en conjunto en forma de U abierta al NE. Se trata de un conjunto de pastos de moderada altitud (350 m de media), surcados por multitud de pistas pastoriles; existen numerosos puertos que permiten una comunicación cómoda por una parte y otra de este relieve montañoso, tales como los collados de Barzeleku, de Joncs, de Pittarre, de Osin.

Encontraremos allí numerosos vestigios protohistóricos de todas las épocas, pudiendo destacarse la intensa frecuentación de estos lugares desde hace milenios.

El dolmen de Mugi 2

(alt. 256 m) - Urruña - *(foto 34)*

Situado en el extremo de una colina, al N de Mokia. La cámara mortuaria, en medio de su túmulo pedregoso, ha sido completamente destruida...



País: Francia	Departamento (64): Pyrénées Atlantiques	Distrito: Euskal Herria	Provincia (01): Lapurdi	Municipio = Urruña
----------------------	--	--------------------------------	--------------------------------	------------------------------

Zona (01): Xoldokogaña-Ibardin	Monumento (01): Dolmen	Nº. (16):	Nombre: Mugi 2 norte	Hilharriak: 64-01-01-01-16
---------------------------------------	-------------------------------	-----------	-----------------------------	----------------------------

34 – Dolmen de Mugi 2.
